รายงานระดับน้ำจากกล้อง CCTV

วันที่ 1 ตุลาคม 2569

ศูนย์เมขลา กองวิเคราะห์และประเมินสถานการณ์น้ำ กรมทรัพยากรน้ำ

ที่มา : https://telemetry.dwr.go.th

ลุ่มน้ำโขงเหนือ

สะพานมิตรภาพแม่นาวาง-ท่าตอน อ.แม่อาย จ.เลย

วิกฤติน้ำมาก 444.63
เฝ้าระวังน้ำมาก 442.54
น้ำปกติ
ระดับน้ำปัจจุบัน
439.48
เฝ้าระวังน้ำน้อย
437.90 วิกฤติน้ำน้อย

ระดับน้ำปัจจุบัน 439.79 ม.รทก.
เกณฑ์วิกฤติ 444.63 ม.รทก.

สะพานพ่อขุนเม็งรายมหาราช อ.เมือง จ.เชียงราย

วิกฤติน้ำมาก 399.96
เฝ้าระวังน้ำมาก 398.81
น้ำปกติ
ระดับน้ำปัจจุบัน
396.78
เฝ้าระวังน้ำน้อย
394.33 วิกฤติน้ำน้อย

ระดับน้ำปัจจุบัน 394.38 ม.รทก.
เกณฑ์วิกฤติ 399.96 ม.รทก.

ลุ่มน้ำโขงตะวันออกเฉียงเหนือ

วัดน้ำแม่น้ำโขง (MRC) เชียงคาน อ.เชียงคาน จ.เลย

วิกฤติน้ำมาก 230.00
เฝ้าระวังน้ำมาก 225.80
น้ำปกติ
ระดับน้ำปัจจุบัน
217.99
เฝ้าระวังน้ำน้อย
206.86 วิกฤติน้ำน้อย

ระดับน้ำปัจจุบัน 201.64 ม.ทก.
เกณฑ์วิกฤติ 210.11 ม.รทก.

สำนักงานส่วนอุทกหนองคาย อ.เมือง จ.หนองคาย

วิกฤติน้ำมาก 165.00
เฝ้าระวังน้ำมาก 162.56
น้ำปกติ
ระดับน้ำปัจจุบัน
158.48
เฝ้าระวังน้ำน้อย
155.36 วิกฤติน้ำน้อย

ระดับน้ำปัจจุบัน 158.38 ม.รทก.
เกณฑ์วิกฤติ 165.00 ม.รทก.

ลุ่มน้ำชี

บ้านเหล่านกชุม อ.เมือง จ.ขอนแก่น

วิกฤติน้ำมาก 150.41
เฝ้าระวังน้ำมาก 149.28
น้ำปกติ
ระดับน้ำปัจจุบัน
147.57
เฝ้าระวังน้ำน้อย
146.44 วิกฤติน้ำน้อย

ระดับน้ำปัจจุบัน 147.89 ม.รทก.
เกณฑ์วิกฤติ 150.41 ม.รทก.

กมลาไสย อ.กมลาไสย จ.กาฬสินธุ์

วิกฤติน้ำมาก 137.14
เฝ้าระวังน้ำมาก 136.23
น้ำปกติ
ระดับน้ำปัจจุบัน
132.49
เฝ้าระวังน้ำน้อย
131.18 วิกฤติน้ำน้อย

ระดับน้ำปัจจุบัน 132.59 ม.รทก.
เกณฑ์วิกฤติ 137.14 ม.รทก.

ลุ่มน้ำมูล

ลำปลายมาศ อ.ลำปลายมาศ จ.บุรีรัมย์

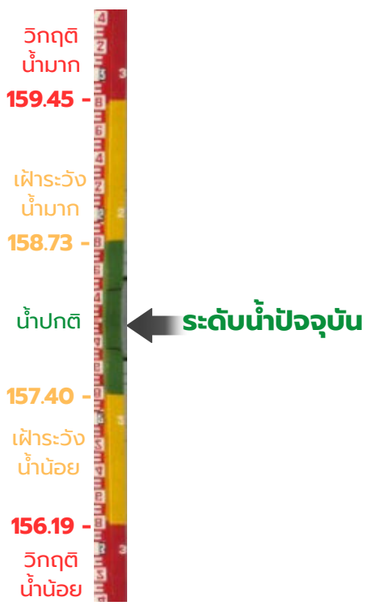

ระดับน้ำปัจจุบัน 158.34 ม.รทก.

เกณฑ์วิกฤติ 159.45 ม.รทก.

โรงเรียนเทศบาล 4 อ.เมือง จ.นครราชสีมา

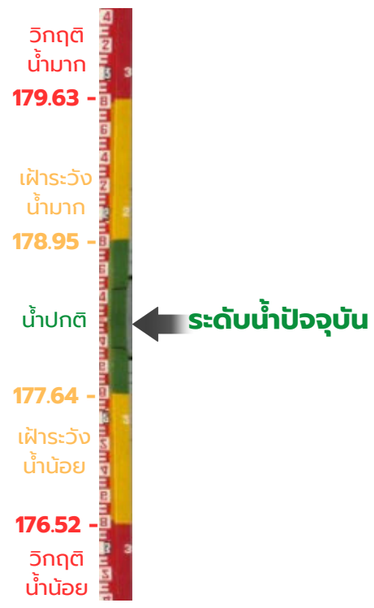

ระดับน้ำปัจจุบัน 176.87 ม.รทก.

เกณฑ์วิกฤติ 179.63 ม.รทก.

ลุ่มน้ำปิง

สะพานหลวงพ่อบุญเย็น อ.ป่าซาง จ.ลำพูน



ระดับน้ำปัจจุบัน 284.22 ม.รทก.

เกณฑ์วิกฤติ 287.97 ม.รทก.

บ้านหาดเสลา อ.เก้าเลี้ยว จ.นครสวรรค์

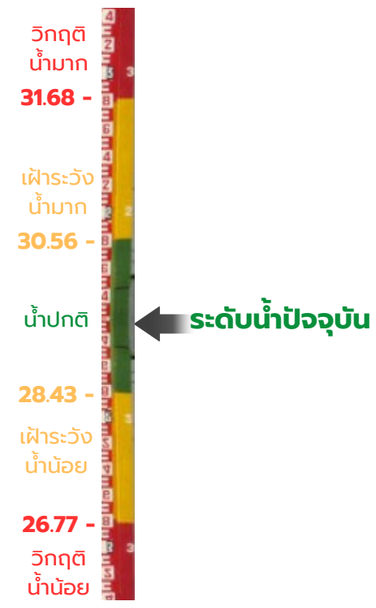

ระดับน้ำปัจจุบัน 28.16 ม.รทก.

เกณฑ์วิกฤติ 31.68 ม.รทก.

ลุ่มน้ำวัง

แม่น้ำวังที่บ้านแป้นโป่งชัย อ.แจ้ห่ม จ.ลำปาง

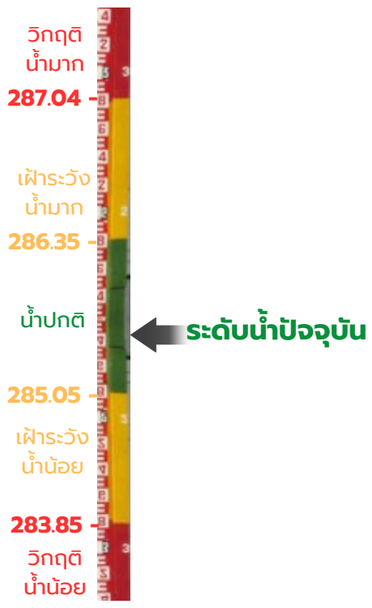

ระดับน้ำปัจจุบัน 284.44 ม.รทก.

เกณฑ์วิกฤติ 287.04 ม.รทก.

แม่น้ำวังที่บ้านแม่สลิด อ.บ้านตาก จ.ตาก

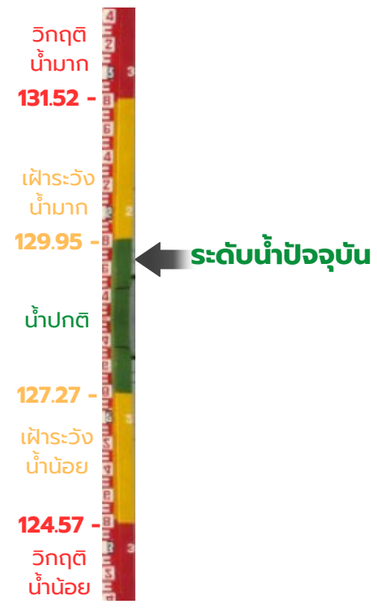

ระดับน้ำปัจจุบัน 129.01 ม.รทก.

เกณฑ์วิกฤติ 131.52 ม.รทก.

ลุ่มน้ำยม

สะพานศรีสัชนาลัย อ.สะพานศรีสัชนาลัย จ.สุโขทัย

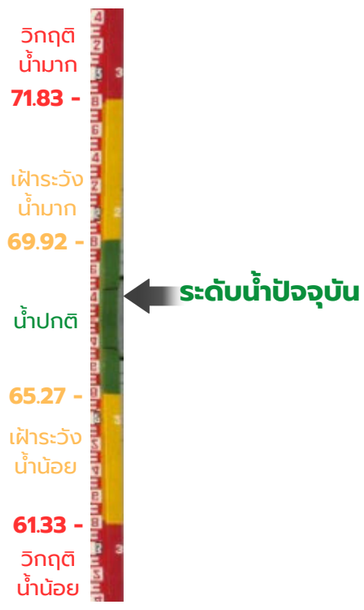

ระดับน้ำปัจจุบัน 65.24 ม.รทก.

เกณฑ์วิกฤติ 71.83 ม.รทก.

สะพานพระแม่ย่า อ.เมืองสุโขทัย จ.สุโขทัย

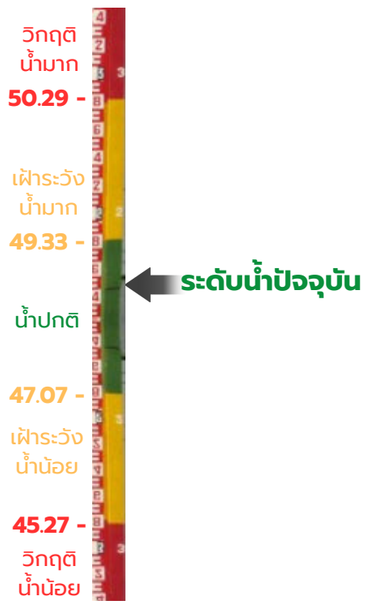

ระดับน้ำปัจจุบัน 49.50 ม.รทก.

เกณฑ์วิกฤติ 50.29 ม.รทก.

ลุ่มน้ำน่าน

สะพานนครน่านพัฒนา อ.ภูเพียง จ.น่าน

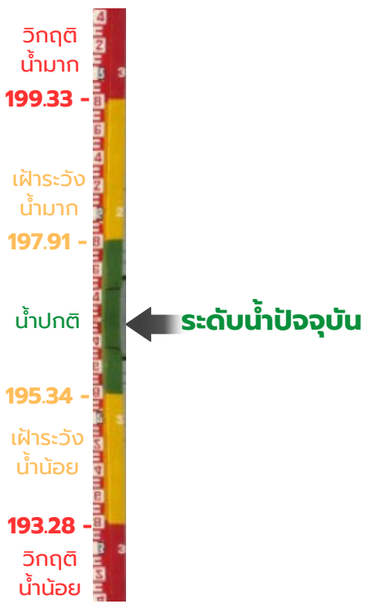

ระดับน้ำปัจจุบัน 193.15 ม.รทก.

เกณฑ์วิกฤติ 199.33 ม.รทก.

สะพานสุพรรณกัลยา อ.เมือง จ.พิษณุโลก

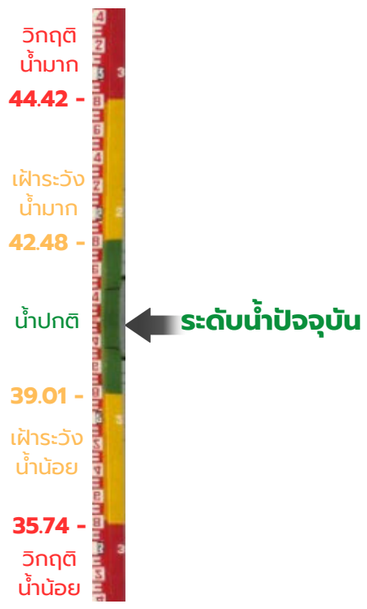

ระดับน้ำปัจจุบัน 36.53 ม.รทก.

เกณฑ์วิกฤติ 44.42 ม.รทก.

ลุ่มน้ำเจ้าพระยา

บ้านบางปี อ.เมือง จ.ลพบุรี



ระดับน้ำปัจจุบัน 6.57 ม.รทก.

เกณฑ์วิกฤติ 7.69 ม.รทก.

บ้านเนินไผ่ อ.มโนรมย์ จ.ชัยนาท



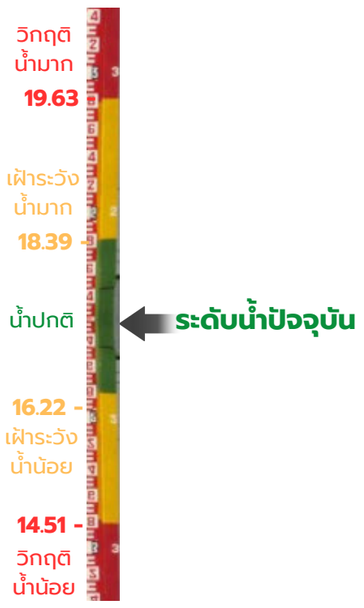

ระดับน้ำปัจจุบัน 17.76 ม.รทก.

เกณฑ์วิกฤติ 19.63 ม.รทก.

ลุ่มน้ำสะแกกรัง

คลองท่าข้ามที่บ้านท่าข้าม อ.ลาดยาว จ.นครสวรรค์

วิกฤติน้ำมาก 75.29 -
เฝ้าระวังน้ำมาก 75.28 -
น้ำปกติ
74.42 -
เฝ้าระวังน้ำน้อย
73.75 -
วิกฤติน้ำน้อย
ระดับน้ำปัจจุบัน

ระดับน้ำปัจจุบัน 76.26 ม.รทก.
เกณฑ์วิกฤติ 75.79 ม.รทก.

ห้วยทับเสลาที่บ้านนาไร่เดียว อ.ลานสัก จ.อุทัยธานี

วิกฤติน้ำมาก 107.12 -
เฝ้าระวังน้ำมาก 106.28 -
น้ำปกติ
104.82 -
เฝ้าระวังน้ำน้อย
103.72 -
วิกฤติน้ำน้อย
ระดับน้ำปัจจุบัน

ระดับน้ำปัจจุบัน 102.44 ม.รทก.
เกณฑ์วิกฤติ 107.12 ม.รทก.

ลุ่มน้ำป่าสัก

แม่น้ำป่าสักที่บ้านจางวาง อ.หล่มสัก จ.เพชรบูรณ์

วิกฤติน้ำมาก 135.95
เฝ้าระวังน้ำมาก 135.00 -
น้ำปกติ
133.62 -
เฝ้าระวังน้ำน้อย
133.04 -
วิกฤติน้ำน้อย
ระดับน้ำปัจจุบัน

ระดับน้ำปัจจุบัน 134.17 ม.รทก.
เกณฑ์วิกฤติ 135.95 ม.รทก.

ห้วยน้ำพุงที่ อ.หล่มเก่า จ.เพชรบูรณ์

วิกฤติน้ำมาก 160.13
เฝ้าระวังน้ำมาก 159.42 -
น้ำปกติ
158.05 -
เฝ้าระวังน้ำน้อย
157.08 -
วิกฤติน้ำน้อย
ระดับน้ำปัจจุบัน

ระดับน้ำปัจจุบัน 156.75 ม.รทก.
เกณฑ์วิกฤติ 160.13 ม.รทก.

ลุ่มน้ำท่าจีน

สะพานสาธุกิจ อ.วัดสิงห์ จ.ชัยนาท

วิกฤติน้ำมาก 17.35 -
เฝ้าระวังน้ำมาก 16.21 -
น้ำปกติ
14.71 -
เฝ้าระวังน้ำน้อย
12.91 -
วิกฤติน้ำน้อย
ระดับน้ำปัจจุบัน

ระดับน้ำปัจจุบัน 11.96 ม.รทก.
เกณฑ์วิกฤติ 17.35 ม.รทก.

แม่น้ำท่าจีนที่ท่าฉลอม อ.เมือง จ.สมุทรสาคร

วิกฤติน้ำมาก 1.93 -
เฝ้าระวังน้ำมาก -1.35 -
น้ำปกติ
-7.34 -
เฝ้าระวังน้ำน้อย
-11.44 -
วิกฤติน้ำน้อย
ระดับน้ำปัจจุบัน

ระดับน้ำปัจจุบัน 0.56 ม.รทก.
เกณฑ์วิกฤติ 1.93 ม.รทก.

ลุ่มน้ำชายฝั่งทะเลตะวันออก

สะพานข้ามคลองห้วยแร้ง อ.เมือง จ.ตราด

ระดับน้ำปัจจุบัน 1.58 ม.รทก.

เกณฑ์วิกฤติ 3.86 ม.รทก.

สะพานข้ามคลองประแสร์ที่คลองสะพานดำ อ.แกลง จ.ระยอง

ระดับน้ำปัจจุบัน 3.22 ม.รทก.

เกณฑ์วิกฤติ 3.19 ม.รทก.

ลุ่มน้ำเพชรบุรี-ประจวบคีรีขันธ์

สะพานท่าแลงพัฒนา อ.ท่ายาง จ.เพชรบุรี

ระดับน้ำปัจจุบัน 10.98 ม.รทก.

เกณฑ์วิกฤติ 14.28 ม.รทก.

เทศบาลเมืองเพชรบุรี อ.เมือง จ.เพชรบุรี

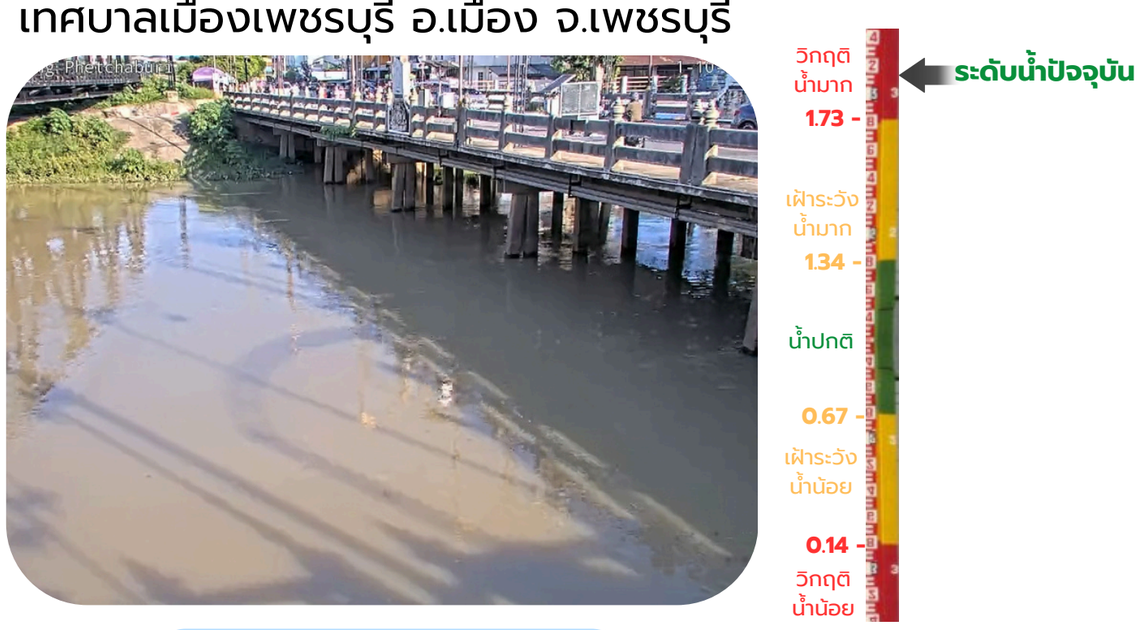

ระดับน้ำปัจจุบัน 3.22 ม.รทก.

เกณฑ์วิกฤติ 1.73 ม.รทก.

ลุ่มน้ำภาคใต้ฝั่งตะวันออกตอนบน

สภ.เมืองสุราษฎร์ธานี อ.เมือง จ.สุราษฎร์ธานี



ระดับน้ำปัจจุบัน 0.68 ม.รทก.

เกณฑ์วิกฤติ 0.97 ม.รทก.

สะพานตลาดเชียรใหญ่ อ.เชียรใหญ่ จ.นครศรีธรรมราช

ระดับน้ำปัจจุบัน 0.42 ม.รทก.

เกณฑ์วิกฤติ 1.63 ม.รทก.

ลุ่มน้ำทะเลสาบสงขลา

คลองตะโหมด (ท่าเชียด) อ.ตะโหมด จ.พัทลุง



ระดับน้ำปัจจุบัน 23.74 ม.รทก.
เกณฑ์วิกฤติ 26.57 ม.รทก.

คลองท่าแนะ อ.ศรีบรรพต จ.พัทลุง



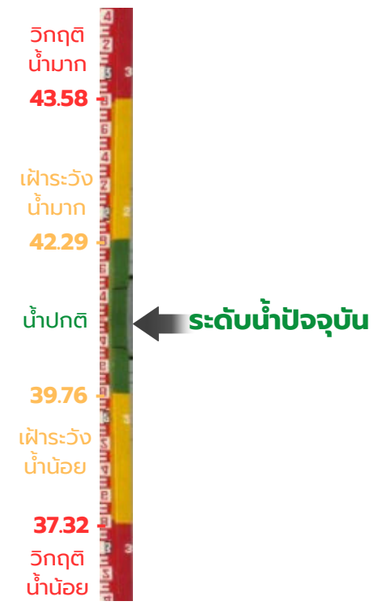

ระดับน้ำปัจจุบัน 35.20 ม.รทก.
เกณฑ์วิกฤติ 43.58 ม.รทก.

ลุ่มน้ำภาคใต้ฝั่งตะวันออกตอนล่าง

สะพานข้ามแม่น้ำปัตตานี ที่ยะรัง อ.ยะรัง จ.ปัตตานี

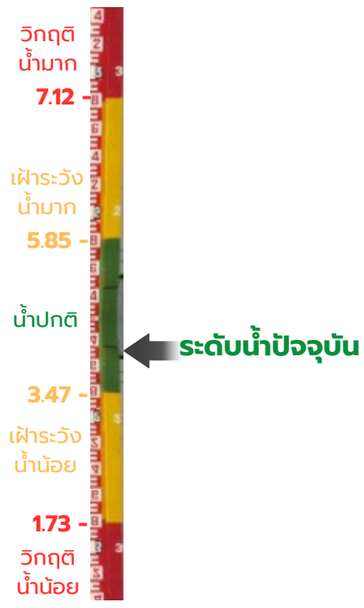

ระดับน้ำปัจจุบัน 2.41 ม.รทก.
เกณฑ์วิกฤติ 7.12 ม.รทก.

4157-แม่น้ำสายบุรี อ.สายบุรี จ.ปัตตานี

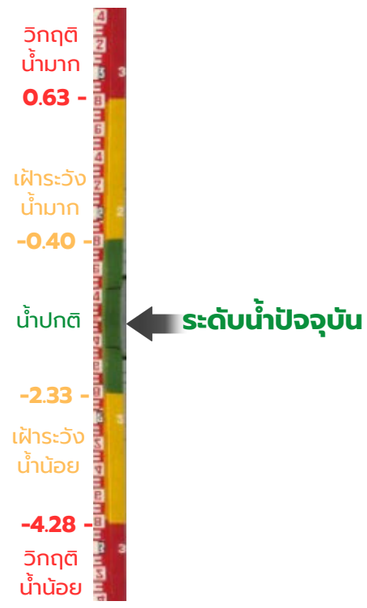

ระดับน้ำปัจจุบัน -0.06 ม.รทก.
เกณฑ์วิกฤติ 0.63 ม.รทก.

ลุ่มน้ำภาคใต้ฝั่งตะวันตก

สะพานบ่อน้ำร้อน อ.เมือง จ.ระนอง

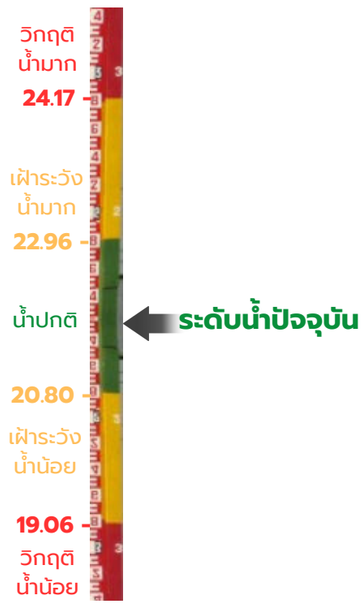

ระดับน้ำปัจจุบัน 17.00 ม.รทก.
เกณฑ์วิกฤติ 24.17 ม.รทก.

สะพานท่านเจ้าฟ้า อ.ตะกั่วป่า จ.พังงา

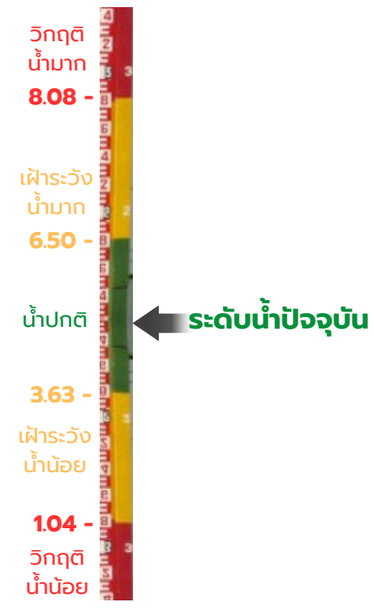

ระดับน้ำปัจจุบัน 2.22 ม.รทก.
เกณฑ์วิกฤติ 8.08 ม.รทก.